



# CENSO · 2022 AGROPECUARIO

## RESULTADOS DEFINITIVOS

### Baja California

»»» 21 de noviembre de 2023

# »» Índice

01

El Censo Agropecuario

02

Resultados del censo

03

La información a disposición de la población usuaria



# EL CENSO AGROPECUARIO



CENSO 2022  
AGROPECUARIO



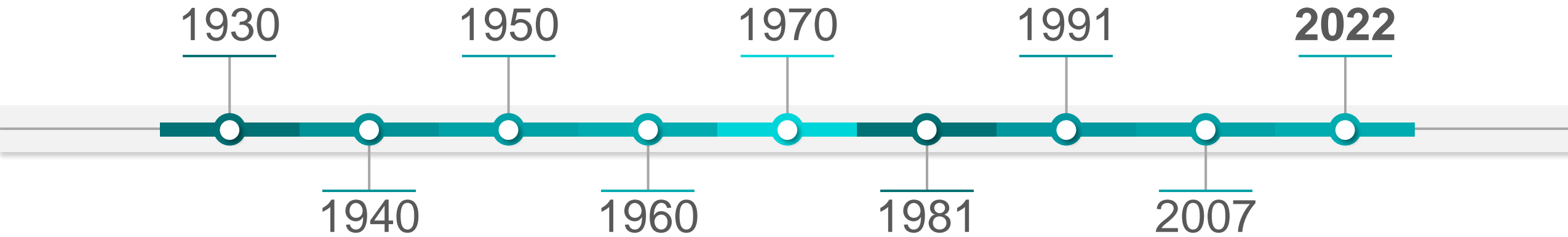
## ¿Qué es el Censo Agropecuario?

Es la **fuentes de información** económica agropecuaria y forestal **más completa y detallada de México.**

Necesaria para **la toma de decisiones, el análisis y la investigación.**

# »» El Censo Agropecuario y su historia

México cuenta con datos **estadísticos de la producción agrícola y ganadera** del país desde **1930** con el levantamiento del primer Censo Agrícola-Ganadero y el primer Censo Ejidal.





# La riqueza de información del Censo Agropecuario

Ofrece información con altos niveles de desagregación y con distintos enfoques:  
**por tamaño de la unidad de producción; por municipio, regiones y microrregiones; por producto (cultivos, especies pecuarias y especies forestales); por ciclo agrícola; por tipo de agricultura; etcétera.**

El Gobierno Federal, Estatal y Municipal obtiene indicadores para las **políticas públicas.**

Los datos contribuyen a los **Objetivos de Desarrollo Sostenible.**

Las empresas prestadoras de servicios agropecuarios pueden definir sus **políticas de mercado.**

Las organizaciones de productores(as) conocen las **características de sus asociados(as).**

Las y los investigadores pueden realizar **estudios de las actividades del campo.**

Las y los productores y la sociedad en general saben **qué, cuánto y cómo se produce en el campo.**



## El Censo Agropecuario proporciona el **mosaico nacional de terrenos rurales**

Permite, a partir de una base geográfica sólida, conformar el **mosaico nacional de terrenos**.

Permite combinar los **datos estadísticos con los geográficos**.

Pudiendo identificar **geográficamente la producción agrícola, ganadera y forestal**; el uso del suelo; la frontera agrícola; y las zonas de riego, entre otros temas.

# »»» Unidad de observación

## Unidad de producción agropecuaria

Es la **unidad económica** conformada por uno o más terrenos ubicados en el mismo municipio.

Al menos en alguno de ellos se realizan actividades agropecuarias o forestales.

Bajo la administración de un mismo productor(a).

Con los mismos elementos de producción, como equipo, maquinaria, vehículos y mano de obra.

## Unidad de producción forestal

Es la **unidad económica** conformada por uno o más terrenos, cubiertos de vegetación forestal, como bosque o selva, entre otros tipos de vegetación.

Ubicados en una sola entidad federativa.

Para aprovechar los recursos forestales, maderables y no maderables.

Bajo el manejo de una misma administración.

Con los mismos elementos de producción, como equipo, maquinaria, vehículos y mano de obra.



# »»» Periodo de referencia del Censo Agropecuario 2022



**Producción  
agrícola**

Año agrícola comprendido entre  
**octubre de 2021 y  
septiembre de 2022.**



**Producción  
pecuaria**

Existencias al  
**15 de septiembre  
de 2022.**



**Actividad  
forestal**

Periodo comprendido entre  
**octubre de 2021 y  
septiembre de 2022.**

RESULTADOS DEFINITIVOS  
DEL CENSO



**SUPERFICIE CON VOCACIÓN AGROPECUARIA  
Y SUPERFICIE CON APROVECHAMIENTO  
FORESTAL EN BAJA CALIFORNIA**



# Superficie rural y superficie con vocación agropecuaria y aprovechamiento forestal



Total del estado

**7.3**

millones de hectáreas

En el área rural  
**7.2 millones de hectáreas\***

\*/ La suma es diferente al total debido al redondeo.

Resto \*

**0.1 millones de hectáreas**

\*/ Centros de población, caminos, cuerpos de agua, entre otros rasgos geográficos.

Con uso o vocación agropecuaria  
**1.4 millones de hectáreas**  
(19.0 % del área rural)

Con aprovechamiento forestal  
**1.1 millones de hectáreas**  
(14.7 % del área rural)

Sin uso o vocación agropecuaria y sin aprovechamiento forestal  
**4.8 millones de hectáreas**  
(66.3 % del área rural)

# »» Superficie con uso o vocación agropecuaria y aprovechamiento forestal



\*/ Superficie con construcciones como: habitaciones, bodegas y corrales; así como superficies ensalitradas, erosionadas, entre otro tipo de superficies, que se encuentran al interior de la unidad de producción agropecuaria.



# Unidades de producción y superficie agrícola por tipo de unidad de producción





# Superficie agrícola (sembrada, no sembrada y en descanso) de las unidades de producción agropecuarias activas



Superficie agrícola  
total de las unidades  
de producción  
agropecuarias activas  
**269 983**  
hectáreas

Superficie sembrada  
**188 878**  
hectáreas

Superficie no sembrada  
**81 105**  
hectáreas

En descanso  
**53 910**  
hectáreas

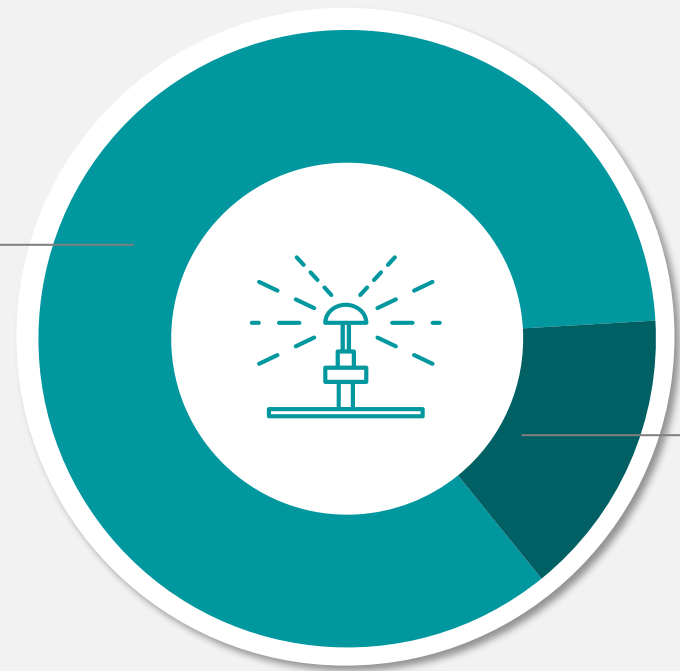
No sembrada por mal temporal, por falta de  
crédito, por enfermedad, por falta de dinero o  
apoyos o porque no hubo quien la sembrara,  
entre otras causas (excepto descanso)  
**27 195**  
hectáreas



## Superficie agrícola, según modalidad hídrica

Superficie agrícola es de **269 983** hectáreas de las unidades de producción agropecuaria activas

Riego ▶ **84.9 %**  
229 335 hectáreas



Temporal ▶ **15.1 %**  
40 648 hectáreas



# AGRICULTURA A CIELO ABIERTO

## PRINCIPALES CULTIVOS, PRODUCCIÓN Y SUPERFICIE SEMBRADA




RESULTADOS DEFINITIVOS  
**DEL CENSO**







# Producción y superficie sembrada de los principales cultivos anuales



Producción (toneladas)

**286 670**

Superficie sembrada (hectáreas)

**46 783**

Avena forrajera

**273 922**

**10 281**

Sorgo forrajero

**167 593**

**4 296**

Cebolla

**153 984**

**7 872**

Algodón

**74 028**

**18 958**

Maíz forrajero

**55 960**

**1 357**



# Producción y superficie sembrada de los principales cultivos perennes



Producción (toneladas)

Superficie cultivada (hectáreas)



# AGRICULTURA PROTEGIDA



RESULTADOS DEFINITIVOS  
**DEL CENSO**



CENSO 2022  
AGROPECUARIO

## »»» Unidades de producción y superficie en agricultura protegida



Superficie total

**5 680**

hectáreas

Unidades de  
producción

**201**



 **INEGI**

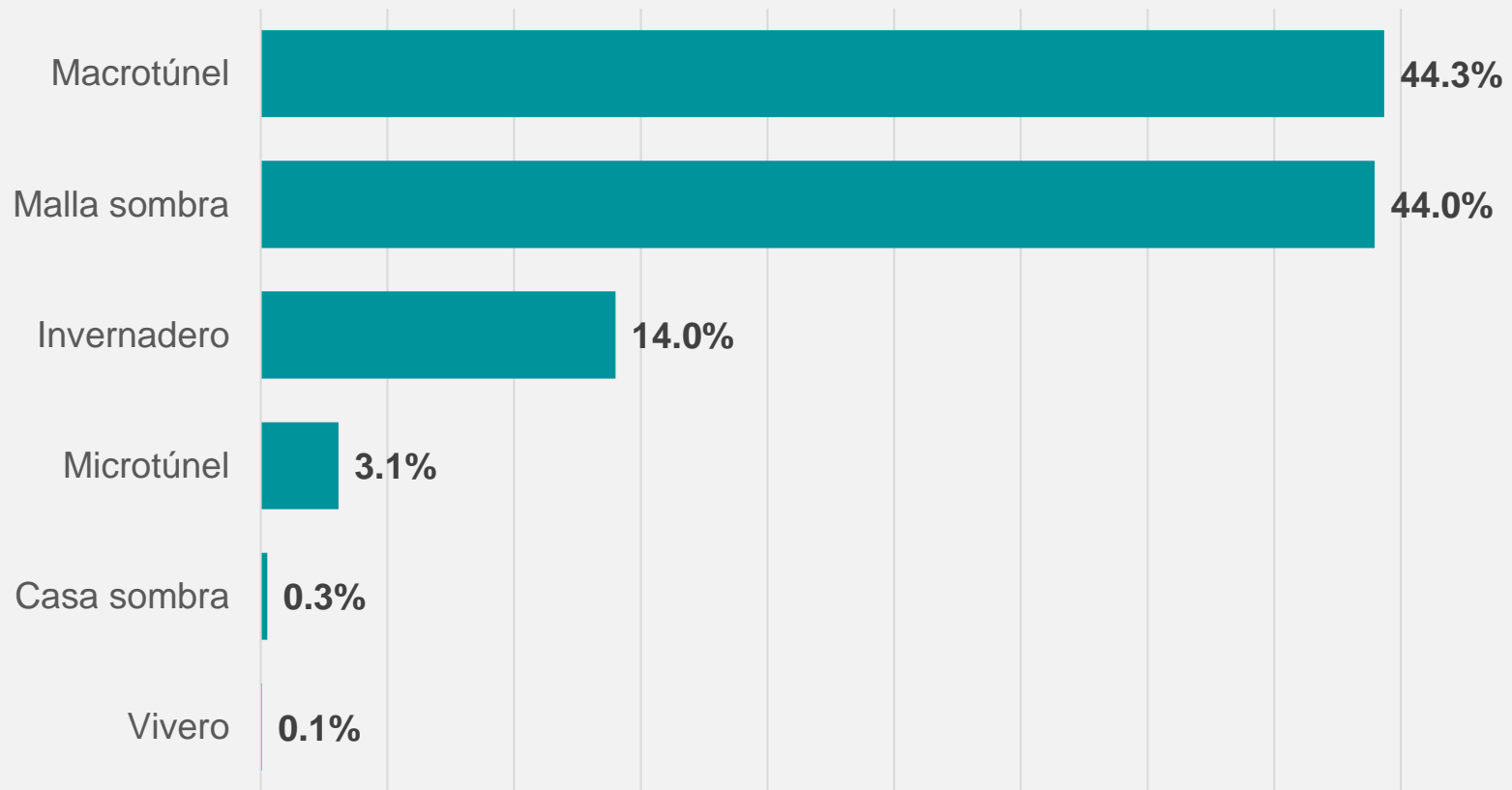


CENSO · 2022  
AGROPECUARIO



Superficie que ocupan las  
instalaciones de agricultura protegida  
es de  
**5 680 hectáreas**

Distribución por tipo de estructura





# Principales cultivos de agricultura protegida

con superficie sembrada en hectáreas y con producción en toneladas

Cultivo	Superficie sembrada (hectáreas)			Producción (toneladas)		
	Total	En agricultura protegida	Porcentaje	Total	En agricultura protegida	Porcentaje
Jitomate (tomate rojo)	2 312	1 451	<b>62.7</b>	198 810	165 140	<b>83.1</b>
Pepino	1 271	1 063	<b>83.6</b>	103 935	93 601	<b>90.1</b>
Fresa	3 349	963	<b>28.8</b>	116 921	33 571	<b>28.7</b>
Chile	1 323	167	<b>12.6</b>	45 539	5 160	<b>11.3</b>
Arándano	638	452	<b>70.9</b>	4 911	4 849	<b>98.7</b>
Zarzamora	50	47	<b>94.0</b>	779	707	<b>90.8</b>



# UNIDADES DE PRODUCCIÓN CON CRÍA Y EXPLOTACIÓN DE ANIMALES

## EXISTENCIAS

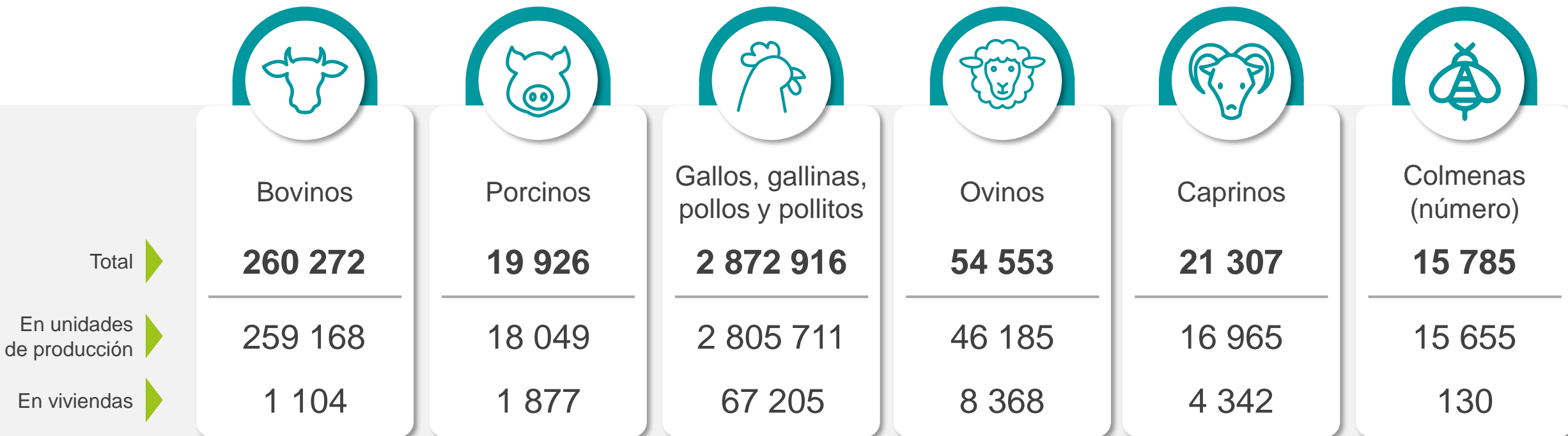


RESULTADOS DEFINITIVOS  
**DEL CENSO**





# Cría de animales en unidades de producción y viviendas, existencias (cabezas)







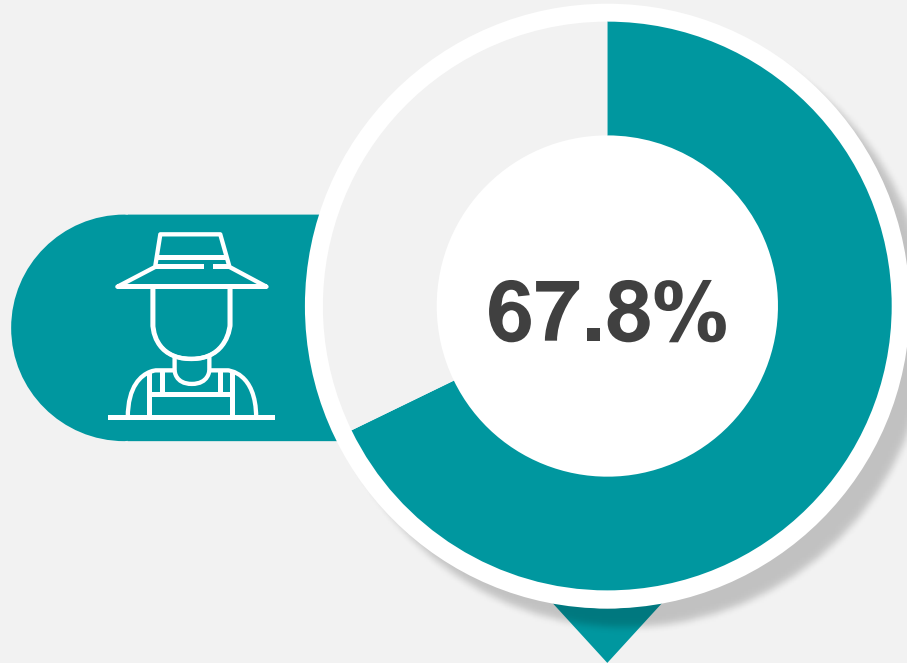
# UNIDADES DE PRODUCCIÓN AGROPECUARIA CARACTERÍSTICAS GENERALES



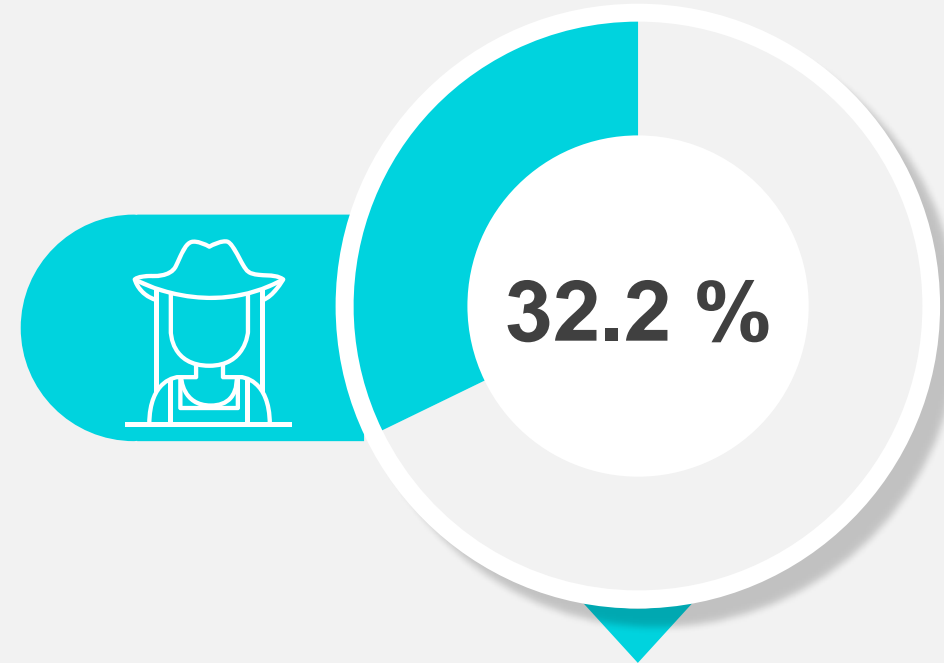
RESULTADOS DEFINITIVOS  
**DEL CENSO**



»» Total de mano de obra  
**139 084**



Hombres  
**94 325**




Mujeres  
**44 759**



En los últimos quince años se ha incrementado la **participación de la mujer** en las labores agropecuarias y del campo

	Hombres	Mujeres
Censo Agropecuario 2007	70.9 %	29.1 %
Censo Agropecuario 2022	67.8 %	32.2 %



## Mano de obra permanente

(personal ocupado)

**35 242**

Por categoría	Personal ocupado
Productores(as) que trabajan en su UP	<b>3 805</b>
Familiares sin sueldo o salario	<b>6 847</b>
Familiares con sueldo o salario	<b>2 280</b>
Trabajadores con seis meses o más	<b>10 511</b>
Trabajadores con menos de seis meses	<b>11 799</b>




## Mano de obra eventual

**103 842**

puestos de trabajo de jornaleros(as)

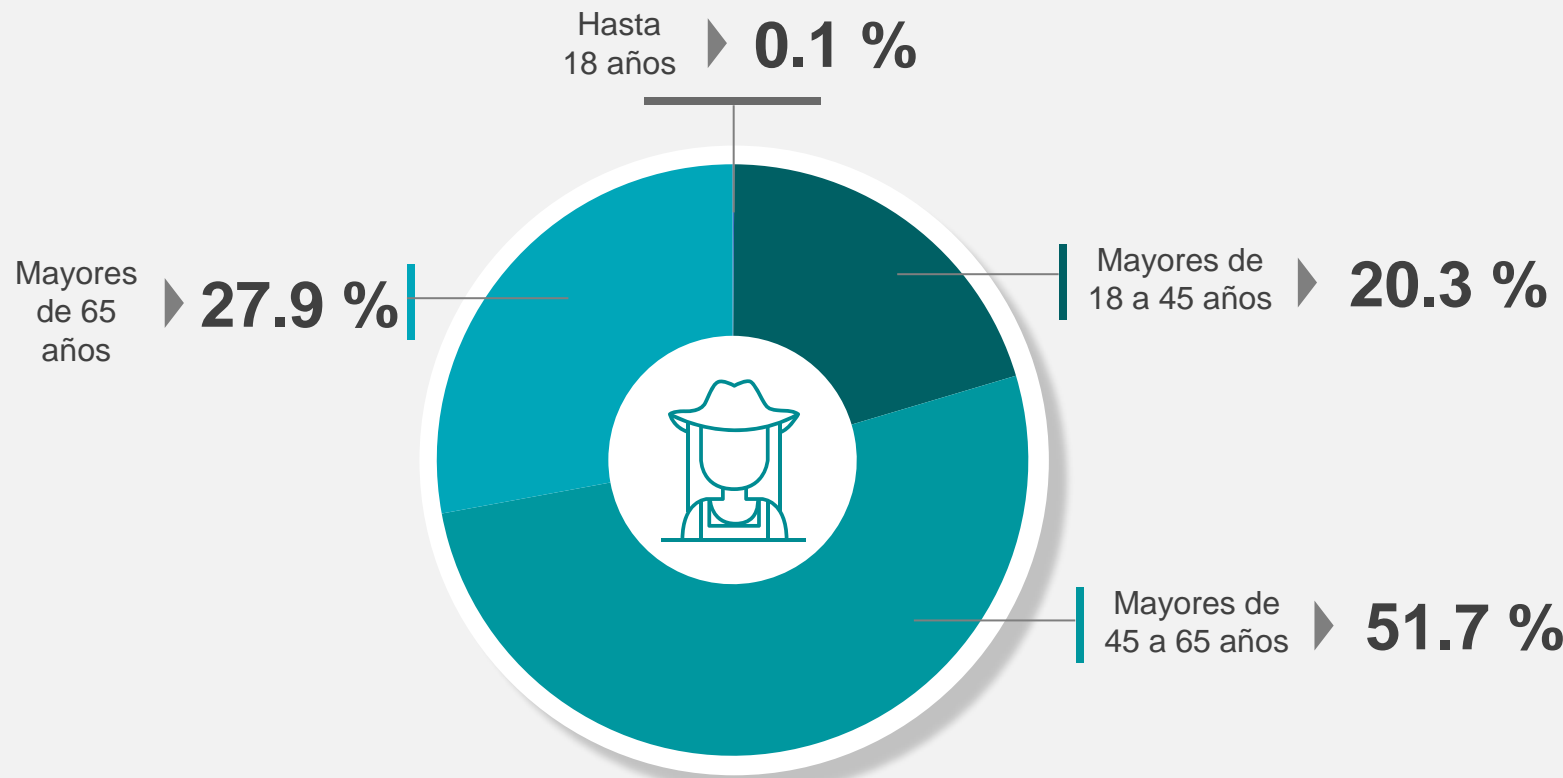
Trabajadores(as) **contratados(as) por un tiempo determinado**, que pueden ser **contratados(as) por uno o más patrones durante el año** y que cobran una remuneración por jornada de trabajo, denominada **jornal**.



**27.9 %**  
de las y los  
productores



son mayores  
de **65 años**



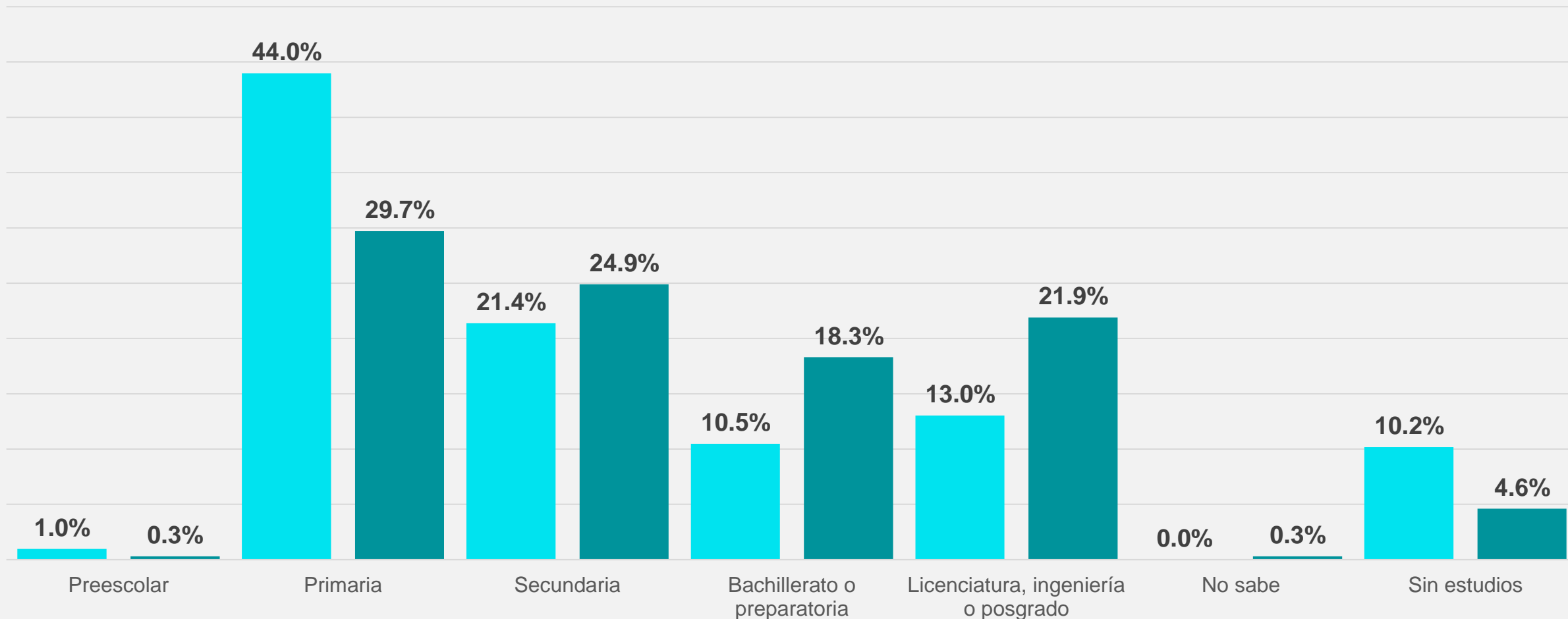
**INEGI**



CENSO · 2022  
AGROPECUARIO



Se observa un **incremento en el nivel de escolaridad** de las y los productores, aun cuando el **nivel primaria** sigue siendo el **predominante**





**12** de cada **100**

productores(as) agropecuarios  
en Baja California se consideran  
**indígenas**



**11.5 %**  
de las productoras y los  
productores  
**se consideran  
indígenas**

**17.3 %**  
**sí habla alguna  
lengua indígena**

**82.7 %**  
**no habla alguna  
lengua indígena**

En los últimos quince años el parque vehicular de **tractores propios** ha crecido notablemente



Incremento de  
**3 102**  
tractores propios

**65.3 %**


Tasa de crecimiento anual:  
**3.4 %**





**En los últimos 15 años** el acceso al crédito y al seguro de las unidades de producción agropecuaria continúa siendo relativamente bajo, a pesar de que ha tenido un incremento

	Unidades de producción agropecuaria	Con obtención de crédito	Con obtención de seguro
Censo Agropecuario 2007	7 628	1 479 (19.4 %)	215 (2.8 %)
Censo Agropecuario 2022	7 777	1 741 (22.4 %)	1 470 (18.9 %)



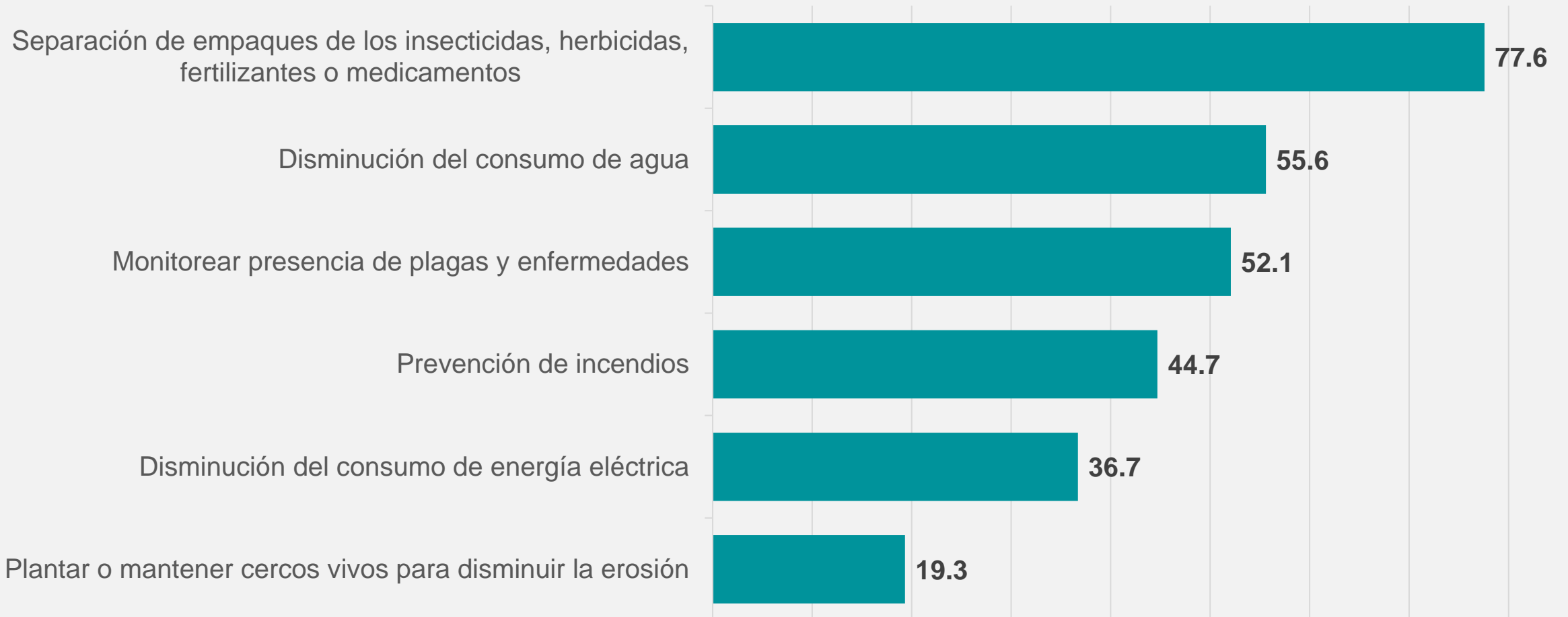
Incremento de

**262**

Unidades de producción con obtención de **crédito**

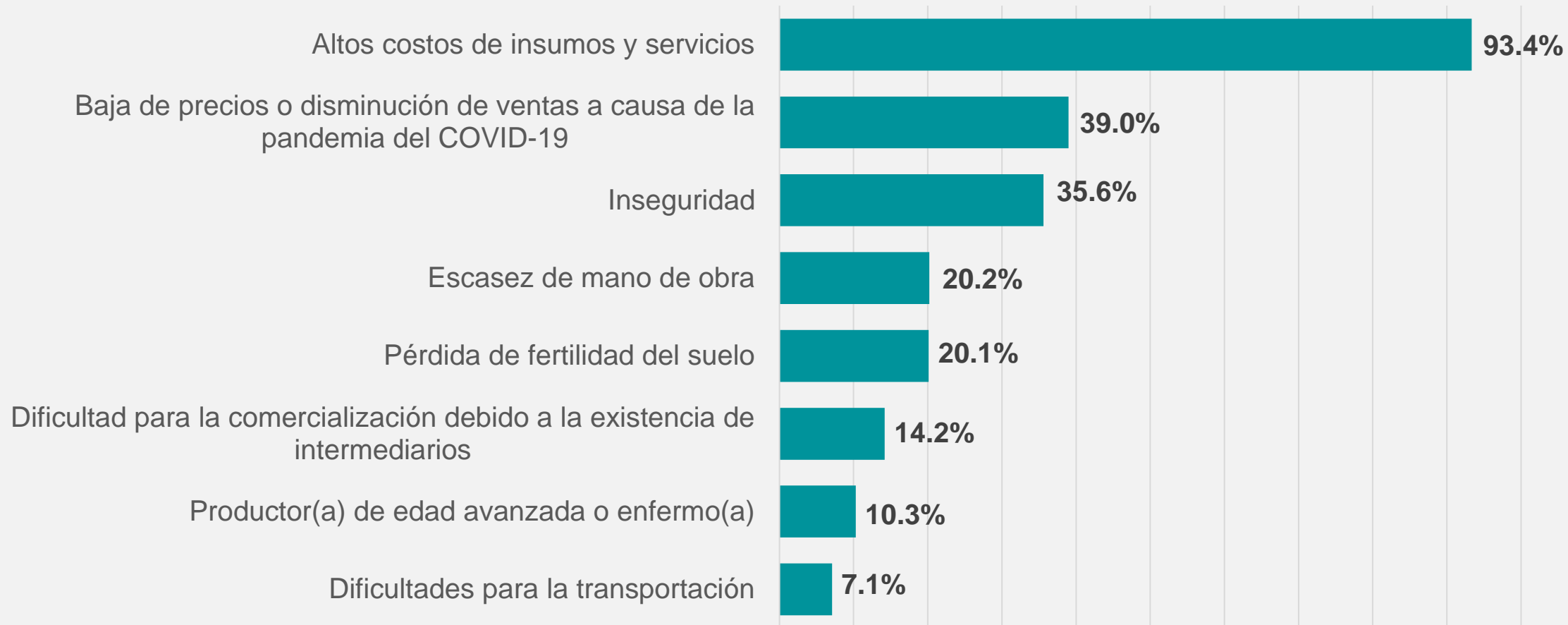


# Porcentaje de unidades de producción agropecuaria que **realizan acciones para protección del medio ambiente**





# Porcentaje de unidades de producción agropecuaria que reportan los principales problemas para realizar su actividad





# UNIDADES DE PRODUCCIÓN FORESTAL

VOLUMEN DE MADERA POR ESPECIE Y  
ACCIONES DE PREVENCIÓN DE INCENDIOS



RESULTADOS DEFINITIVOS  
**DEL CENSO**





# Volumen de madera obtenida por especie



**Pino**  
(Pinus spp)

**2 600**



**Otras  
especies  
forestales  
maderables**

**4**

**Producción**  
(metros cúbicos)

# Acciones para la prevención y control de incendios forestales

(porcentaje de unidades de producción)

Acciones para la prevención y control de incendios forestales	Porcentaje
Con disposición de brechas de acceso a los terrenos forestales	87.2
Con disposición de brechas corta fuego o guardarrayas	84.6
Con actividades de prevención de incendios	82.1
Con notificación a autoridades competentes sobre el uso del fuego	66.7
Con conocimiento de la norma que regula el uso y manejo del fuego en terrenos agropecuarios y forestales	38.5
Con comité de vigilancia participativa	33.3
Pertenecen a alguna brigada rural o voluntaria para el combate y control de incendios forestales	17.9

# »» LA INFORMACIÓN A DISPOSICIÓN DE LA POBLACIÓN USUARIA



# >>> Conoce más



## 118 tabulados

Con un desglose hasta municipio con la gran variedad de temas y las variables captadas.



## Mapa Digital de México

Módulo de consulta interactivo que relaciona la información estadística y geográfica del territorio mexicano.



## Metodología

Describe las características técnicas, los métodos y procedimientos del censo para diseñar, recolectar, codificar, validar, analizar y obtener resultados.



## Documentos

- ✓ Presentaciones
- ✓ Glosario
- ✓ Metadatos
- ✓ Datos abiertos



## Atención a usuarios(as)

- ✓ Solicitudes especiales
- ✓ Laboratorio de microdatos
- ✓ Transparencia





# ¿DÓNDE ESTÁN PUBLICADOS LOS RESULTADOS DEFINITIVOS DEL CENSO AGROPECUARIO 2022?



[www.inegi.org.mx](http://www.inegi.org.mx)

Programas de información / Subsistema de Información Económica / Censos /  
Agropecuarios y Ejidales / Censo Agrícola, Ganadero y Forestal / 2022



CENSO • 2022  
AGROPECUARIO

## Conociendo México

800 111 46 34 • [www.inegi.org.mx](http://www.inegi.org.mx) • [atencion.usuarios@inegi.org.mx](mailto:atencion.usuarios@inegi.org.mx)

    **INEGI Informa**